ВНЕСЕНИЕ ИЗМЕНЕНИЙ В ГЕНЕРАЛЬНЫЙ ПЛАН
НАДЕЖДИНСКОГО СЕЛЬСКОГО ПОСЕЛЕНИЯ ОМСКОГО МУНИЦИПАЛЬНОГО РАЙОНА ОМСКОЙ ОБЛАСТИ
Карта планируемого размещения объектов местного значения

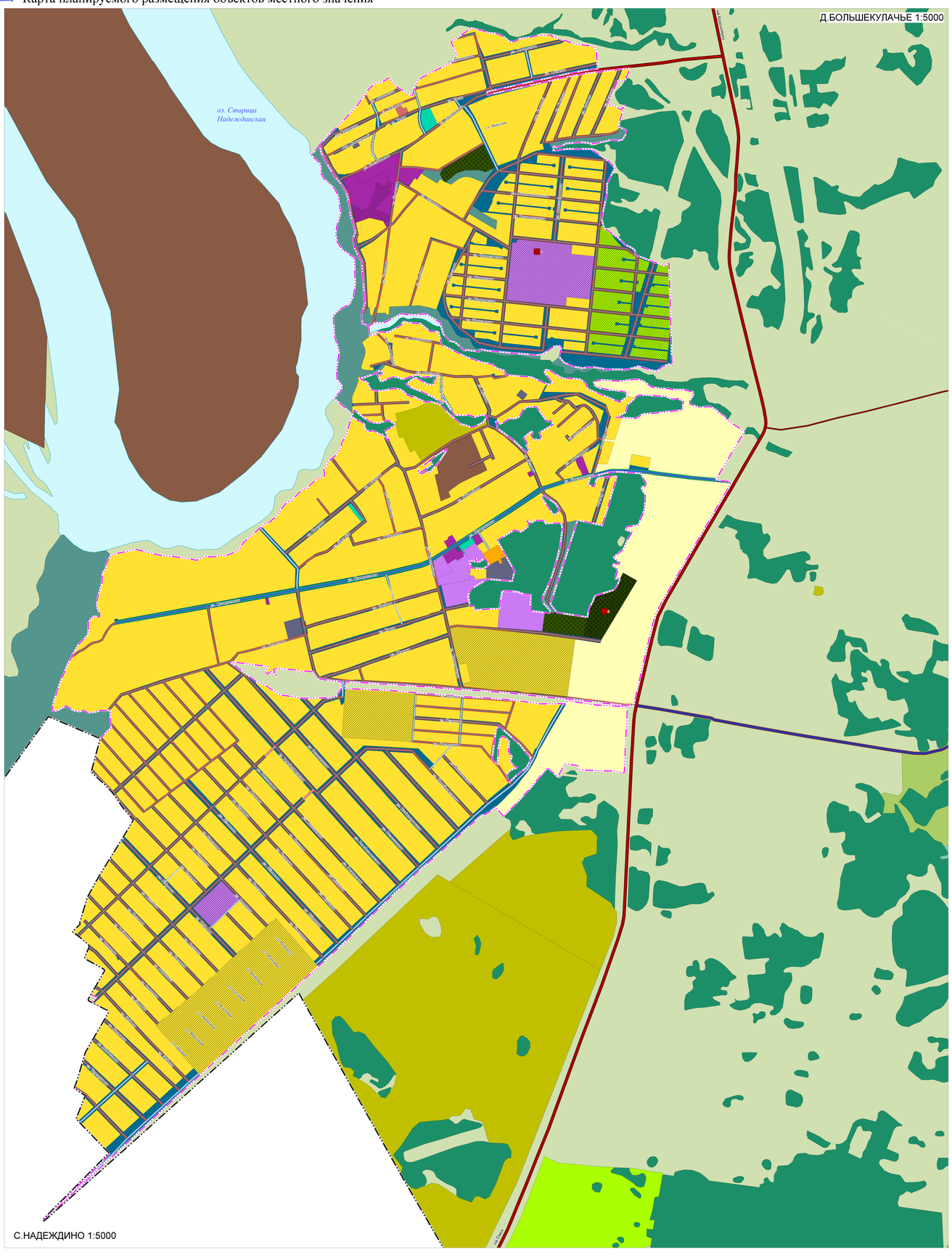

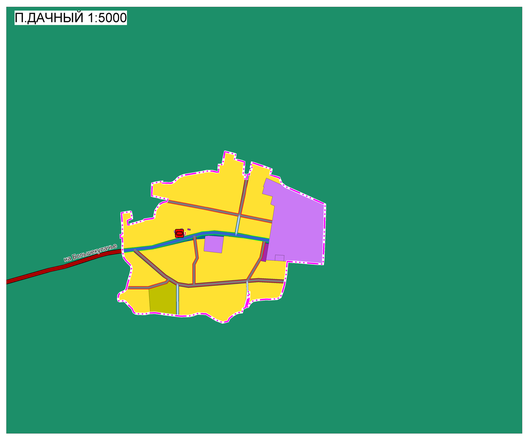

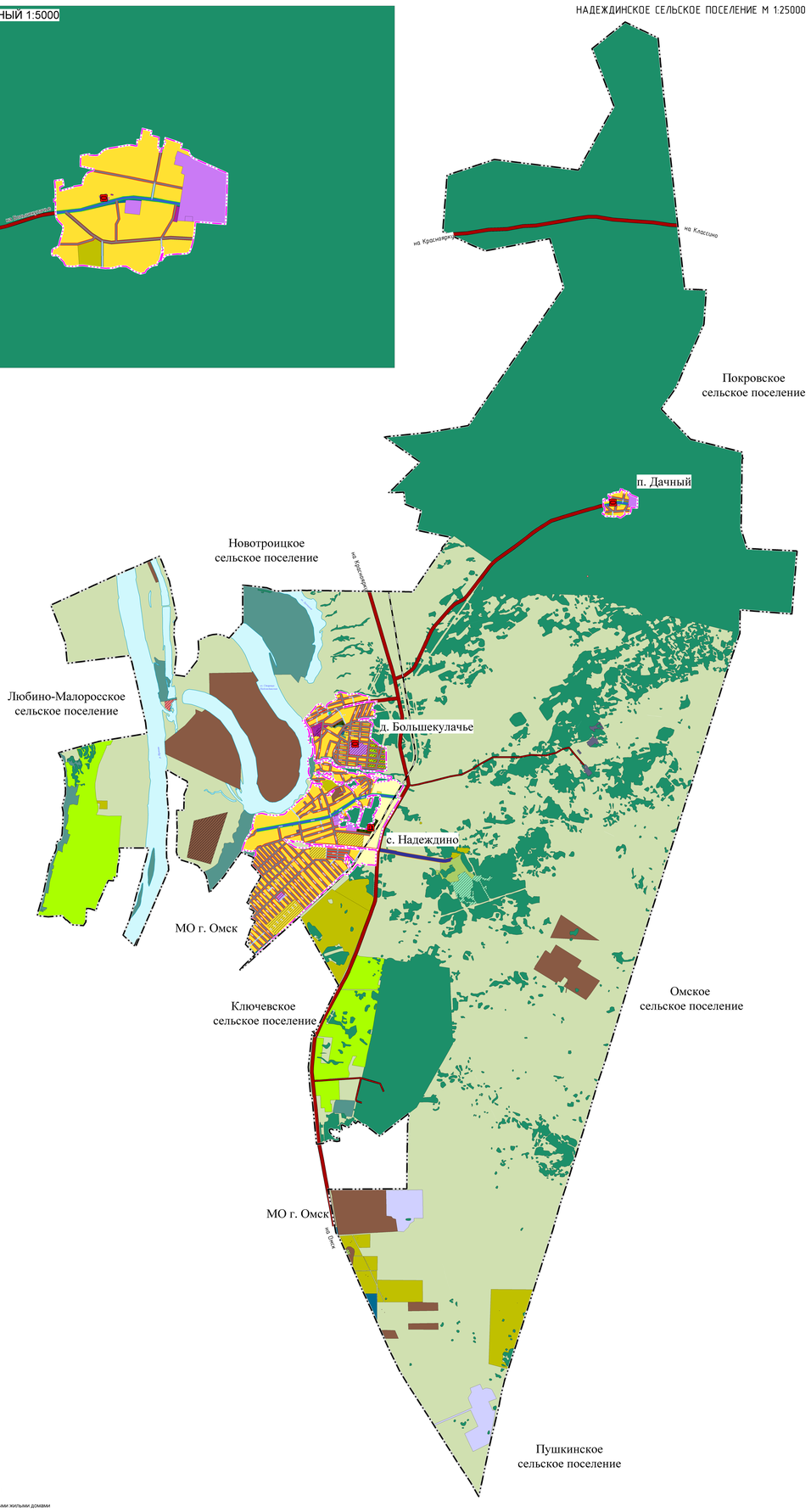

УСЛОВНЫЕ ОБОЗНАЧЕНИЯ

Планируемый | Существующий

Границы субъектов Российской Федерации, муниципальных образований, населенных пунктов

Граница городского округа

Граница сельского поселения

Граница населенного пункта

Объекты социальной инфраструктуры, отдыха и туризма, санаторно-курортного назначения

Объекты физической культуры и массового спорта

Местного значения

Спортивное сооружение

Объекты транспортной инфраструктуры

Железнодорожные линии

Федерального значения

Железнодорожные линии необщего пользования

Автомобильные дороги

Регионального значения

Автомобильные дороги регионального или межмуниципального значения

Местного значения

Функциональные зоны

Зона застройки индивидуальными жилыми домами

Зона застройки малоэтажными жилыми домами (до 4 этажей, включая мансардный)

Многофункциональная общественно-деловая зона

Зона специализированной общественной застройки

Производственная зона

Зона инженерной инфраструктуры

Зона транспортной инфраструктуры

Зоны сельскохозяйственного использования

Зона сельскохозяйственных угодий

Зона садоводства, огородничества

Производственная зона сельскохозяйственных предприятий

Зоны рекреационного назначения

Зона озелененных территорий общего пользования (парки, сады, скверы, бульвары, городские леса)

Зона отдыха