НАДЕЖДИНСКОЕ
сельское поселение

Г Е Н Е Р А Л Ь Н Ы Й П Л А Н
Карта архитектурно-планировочных решений

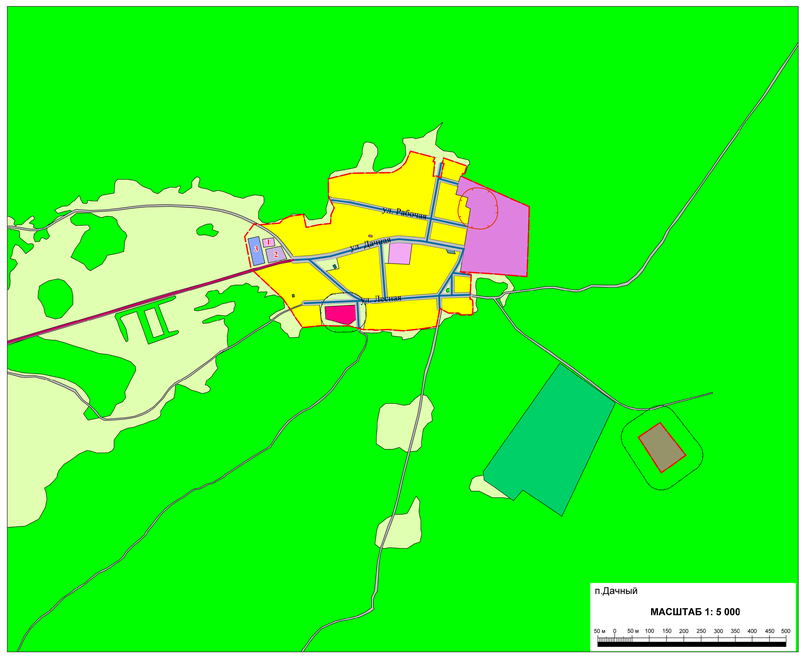

Экспликация планируемых к размещению объектов

социально-культурно-бытового обслуживания

п.Дачный

1. Детский сад
2. Клуб
3. Спортивная площадка

д.Большекулачье

1. Начальная школа
2. Библиотека
3. Магазин
4. Спортивная база

с. Надеждино

1. Детский сад
2. Клуб
3. Административно-бытовой комплекс
4. Детский площадной комплекс
5. ФАП
6. Аптека
7. Банно-оздоровительный комплекс
8. Кафе
9. Магазин

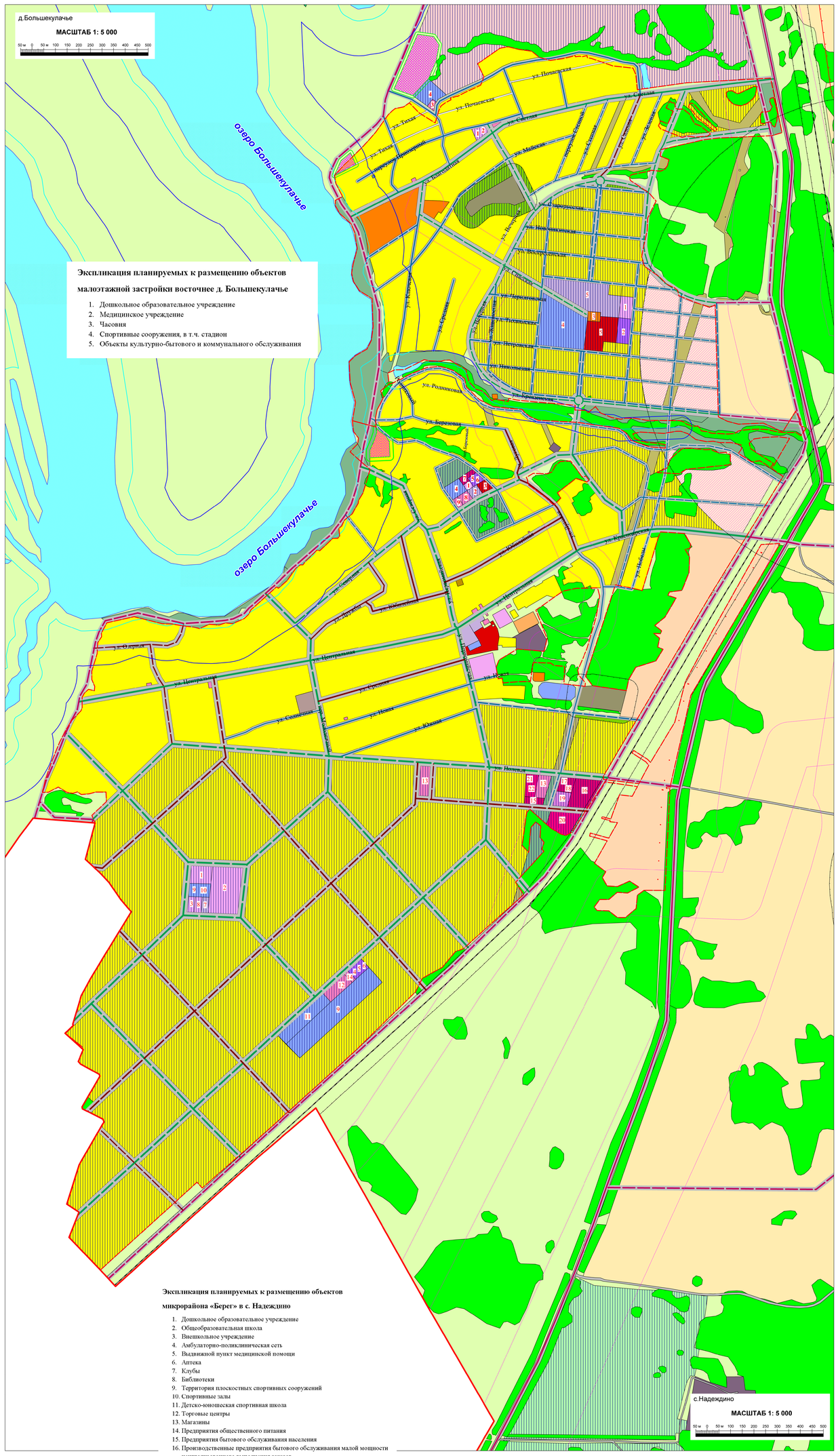

Экспликация планируемых к размещению объектов

малоэтажной застройки восточнее д. Большекулачье

1. Дошкольное образовательное учреждение
2. Медицинское учреждение
3. Часовня
4. Спортивные сооружения, в т.ч. стадион
5. Объекты культурно-бытового и коммунального обслуживания

Экспликация планируемых к размещению объектов

микрорайона «Берег» в с. Надеждино

1. Дошкольное образовательное учреждение
2. Общеобразовательная школа
3. Внешкольное учреждение
4. Амбулаторно-поликлиническая сеть
5. Выдвижной пункт медицинской помощи
6. Аптека
7. Клубы
8. Библиотеки
9. Территория плоскостных спортивных сооружений
10. Спортивные залы
11. Детско-юношеская спортивная школа
12. Торговые центры
13. Магазины
14. Предприятия общественного питания
15. Предприятия бытового обслуживания населения
16. Производственные предприятия бытового обслуживания малой мощности централизованного выполнения заказов
17. Прачечная самообслуживания, мини-прачечная
18. Химчистка самообслуживания, мини-химчистка
19. Банно-оздоровительный комплекс
20. Пожарное депо
21. Отделение, филиал банка
22. Отделение связи

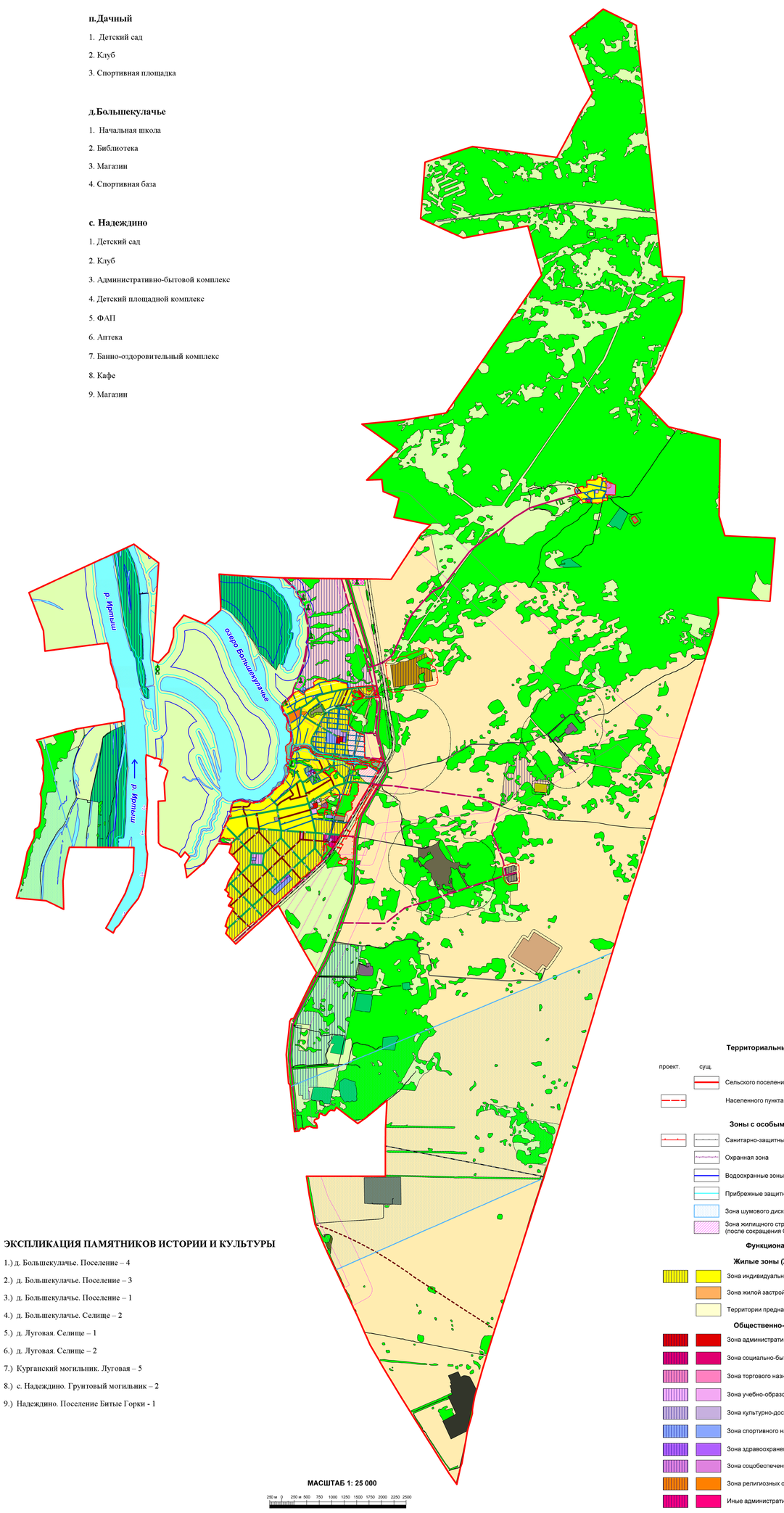

ЭКСПЛИКАЦИЯ ПАМЯТНИКОВ ИСТОРИИ И КУЛЬТУРЫ

1.) д. Большекулачье. Поселение – 4
2.) д. Большекулачье. Поселение – 3
3.) д. Большекулачье. Поселение – 1
4.) д. Большекулачье. Селище – 2
5.) д. Луговая. Селище – 1
6.) д. Луговая. Селище – 2
7.) Курганский могильник. Луговая – 5
8.) с. Надеждино. Грунтовый могильник – 2
9.) Надеждино. Поселение Битые Горки - 1

УСЛОВНЫЕ ОБОЗНАЧЕНИЯ

Территориальные границы

проект. суц.

- Сельского поселения
- Населенного пункта

Зоны с особыми условиями использования территории

- Санитарно-защитные зоны
- Охранная зона
- Водоохранные зоны
- Прибрежные защитные полосы
- Зона шумового дискомфорта аэропорта
- Зона жилищного строительства за расчетный срок (после сокращения СЗЗ)

Функциональные зоны

Жилые зоны (Ж)

- Зона индивидуальной жилой застройки постоянного проживания
- Зона жилой застройки средней этажности
- Территории предназначенные для индивидуальной жилой застройки

Общественно-деловые зоны (О)

- Зона административно-делового назначения
- Зона социально-бытового назначения
- Зона торгового назначения
- Зона учебно-образовательного назначения
- Зона культурно-досугового назначения
- Зона спортивного назначения
- Зона здравоохранения
- Зона соцобеспечения
- Зона религиозных объектов
- Иные административно-деловые зоны

Зона производственного использования (П)

- Зона промышленности
- Зона коммунально-складского назначения
- Зона недропользования

Зона инженерной и транспортной инфраструктуры (И-Т)

Зона инженерной инфраструктуры (И)

- Зона энергообеспечения
- Зона водоснабжения и очистки стоков
- Зона связи

Зона транспортной инфраструктуры (Т)

Зона городского (поселкового) транспорта

- Зона транспортных сооружений
- Зона улично-дорожной сети

Зона сельскохозяйственного использования (Сх)

- Территории дачных, садоводческих и огороднических объединений
- Зона агрорекреационного расселения
- Зона КФХ, ЛПХ
- Объекты сельскохозяйственного назначения
- Иные зоны сельскохозяйственного назначения

Зоны рекреационного назначения (Р)

- Зона мест общего пользования
- Зона сельских природных территорий
- Иные рекреационные зоны

Зона специального назначения (Сп)

- Зона ритуального назначения
- Зона складирования и захоронения отходов

Зона военных объектов и режимных территорий

- Зона оборонного значения
- Зона режимных территорий
- Иные зоны военных объектов и режимных территорий

Сельскохозяйственные угодья

- Пашня, залеж
- Сенокосы, пастбища, луговая растительность

Леса

- Леса, кустарники

Поверхностные водные объекты

- Водоем
- Земли водного фонда

Особо охраняемые природные территории

- Памятник археологии

Объекты культурного наследия

- Памятники археологии, истории
- Экспликация объектов культурного наследия

Объекты транспортной инфраструктуры

- Автомобильные дороги регионального значения
- Автомобильные дороги местного значения
- Железная дорога
- Плотина
- Пристань

Объекты улично-дорожной сети

- Поселковые дороги
- Главные улицы
- Улицы в жилой застройке: основные
- Улицы в жилой застройке: второстепенные
- Хозяйственные проезды