ВНЕСЕНИЕ ИЗМЕНЕНИЙ В ГЕНЕРАЛЬНЫЙ ПЛАН
НАДЕЖДИНСКОГО СЕЛЬСКОГО ПОСЕЛЕНИЯ ОМСКОГО МУНИЦИПАЛЬНОГО РАЙОНА ОМСКОЙ ОБЛАСТИ
Карта функциональных зон поселения

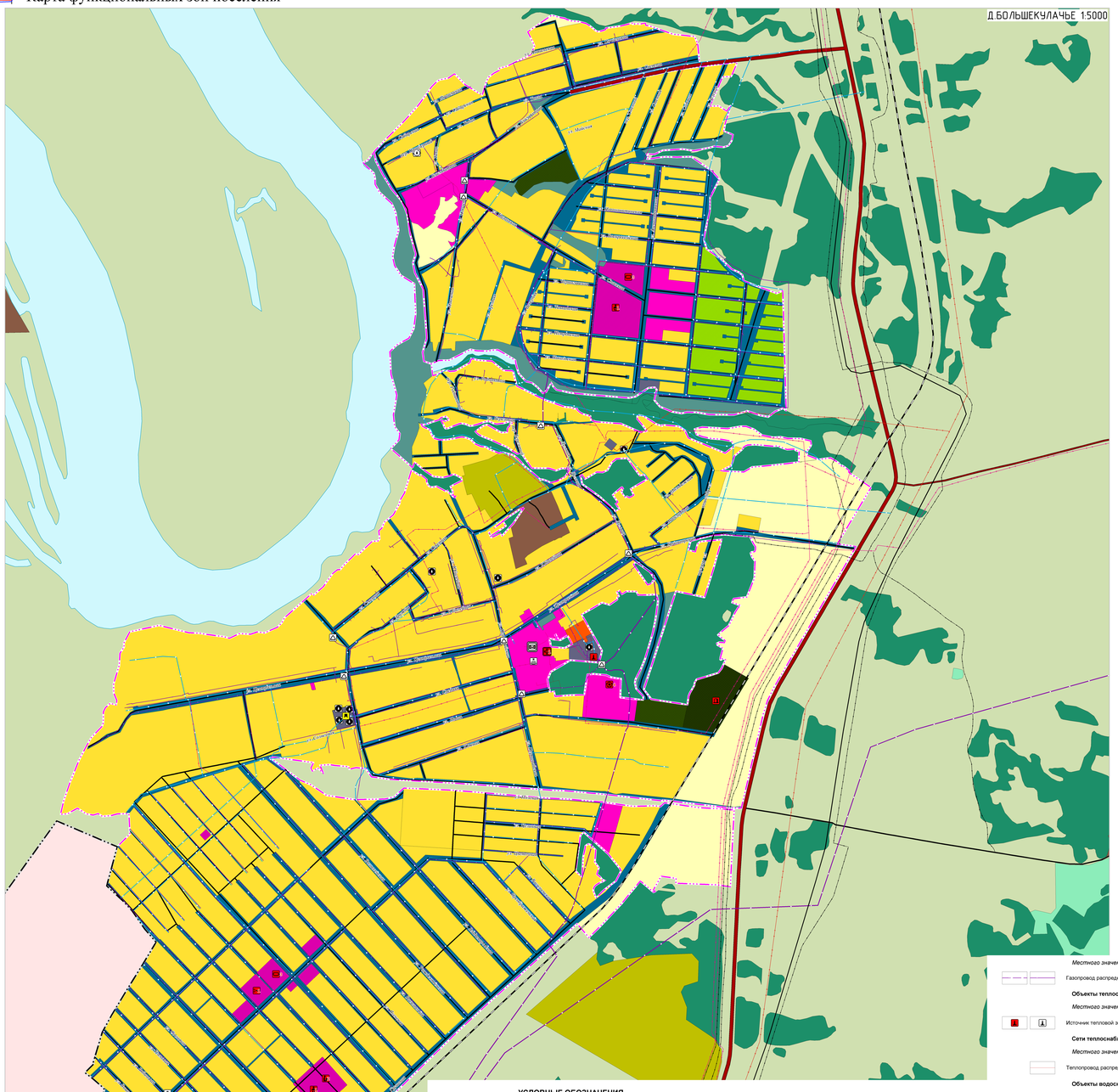

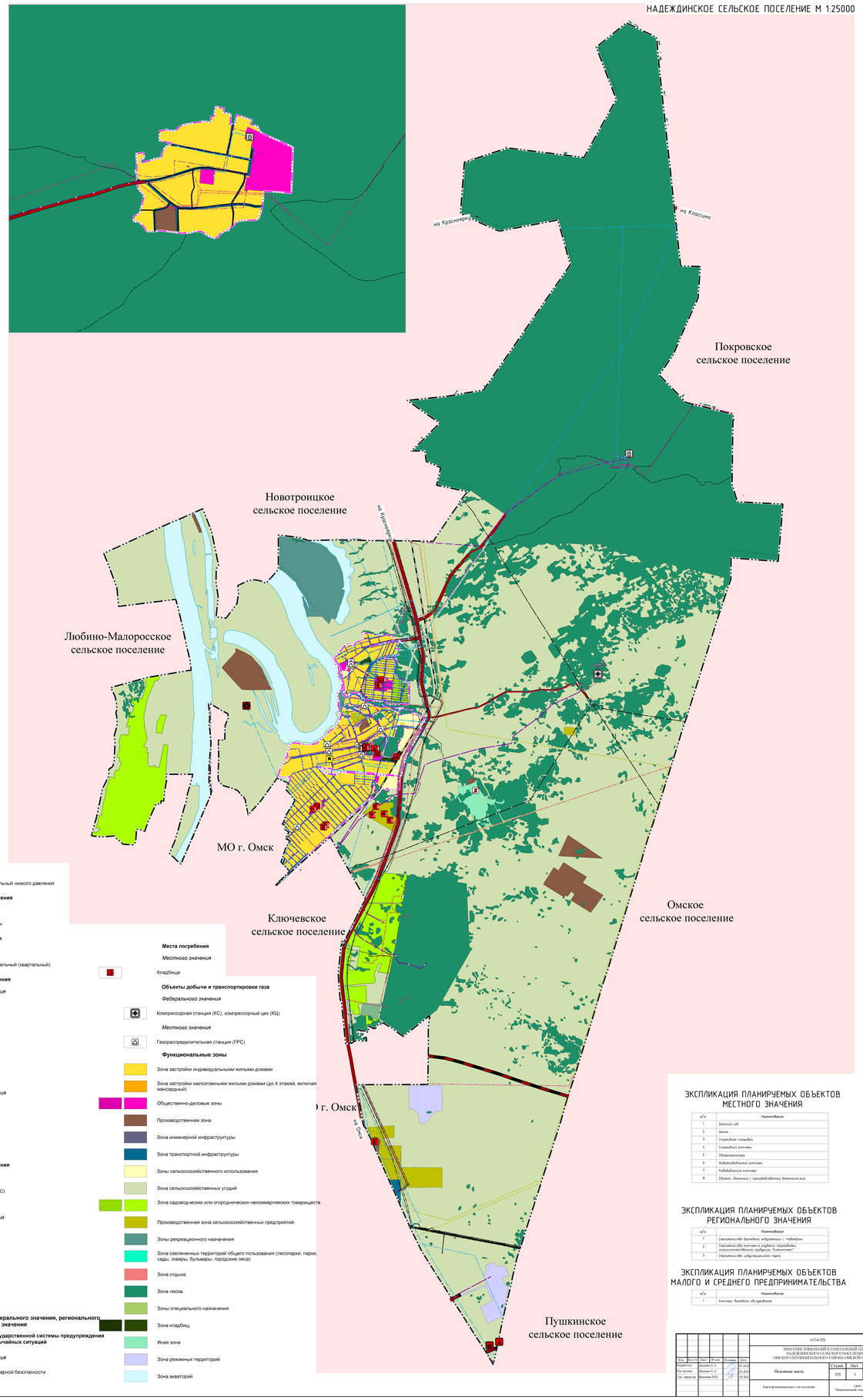

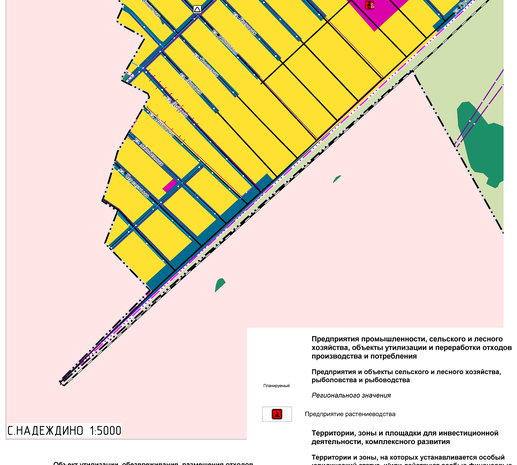

УСЛОВНЫЕ ОБОЗНАЧЕНИЯ

Реконструкция | Планируемый | Существующий

Границы субъектов Российской Федерации, муниципальных образований, населенных пунктов

Граница городского округа

Граница сельского поселения

Граница населенного пункта

Объекты социальной инфраструктуры, отдыха и туризма, санаторно-курортного назначения

Объекты образования и науки

Местного значения

Дошкольная образовательная организация

Общеобразовательная организация

Объекты физической культуры и массового спорта

Местного значения

Объект спорта, включающий раздельно нормируемые спортивные сооружения (объекты) (в т. ч. физкультурно-оздоровительный комплекс)

Спортивное сооружение

Предприятия промышленности, сельского и лесного хозяйства, объекты утилизации и переработки отходов производства и потребления

Предприятия и объекты сельского и лесного хозяйства, рыболовства и рыбоводства

Местного значения

Предприятие по разведению прочих животных

Предприятие по рыболовству и рыбоводству

Планируемый

Предприятие растениеводства

Территории, зоны и площадки для инвестиционной деятельности, комплексного развития

Территории и зоны, на которых устанавливается особый юридический статус, и/или действуют особые финансовые и нефинансовые механизмы поддержки инвестиционной и инновационной деятельности

Регионального значения

Промышленный (индустриальный) парк

Объект утилизации, обезвреживания, размещения отходов производства и потребления

Местного значения

Объект размещения отходов

Объекты транспортной инфраструктуры

Железнодорожные пути

Федерального значения

Железнодорожный путь необщего пользования

Автомобильные дороги

Регионального значения

Автомобильные дороги регионального или межмуниципального значения

Улично-дорожная сеть сельского населенного пункта

Местного значения

Улица в жилой застройке

Объекты трубопроводного транспорта и инженерной инфраструктуры

Линии электропередачи (ЛЭП)

Федерального значения

Линии электропередачи 220 кВ

Регионального значения

Линии электропередачи 110 кВ

Местного значения

Линии электропередачи 35 кВ

Линии электропередачи 10 кВ

Магистральные трубопроводы для транспортировки жидких и газообразных углеводородов

Федерального значения

Магистральный нефтепровод

Магистральный продуктопровод

Магистральный газопровод

Распределительные трубопроводы для транспортировки газа

Регионального значения

Газопровод распределительный высокого давления

Местного значения

Газопровод распределительный низкого давления

Объекты теплоснабжения

Местного значения

Источник тепловой энергии

Сети теплоснабжения

Местного значения

Теплопровод распределительный (квартальный)

Объекты водоснабжения

Регионального значения

Водозабор

Местного значения

Водозабор

Насосная станция

Артезианская скважина

Сети водоснабжения

Регионального значения

Водовод

Местного значения

Водопровод

Объекты водоотведения

Местного значения

Очистные сооружения (КОС)

Объекты связи

Федерального значения

Объекты почтовой связи

Местного значения

Базовая станция

Сети электросвязи

Местного значения

Линия связи

Иные объекты федерального значения, регионального значения, местного значения

Объекты единой государственной системы предупреждения и ликвидации чрезвычайных ситуаций

Регионального значения

Объекты обеспечения пожарной безопасности

Места погребения

Местного значения

Кладбище

Объекты добычи и транспортировки газа

Федерального значения

Компрессорная станция (КС), компрессорный цех (КЦ)

Местного значения

Газораспределительная станция (ГРС)

Функциональные зоны

Зона застройки индивидуальными жилыми домами

Зона застройки малоэтажными жилыми домами (до 4 этажей, включая мансардный)

Общественно-деловые зоны

Производственная зона

Зона инженерной инфраструктуры

Зона транспортной инфраструктуры

Зоны сельскохозяйственного использования

Зона сельскохозяйственных угодий

Зона садоводческих или огороднических некоммерческих товариществ

Производственная зона сельскохозяйственных предприятий

Зоны рекреационного назначения

Зона озелененных территорий общего пользования (лесопарки, парки, сады, скверы, бульвары, городские леса)

Зона отдыха

Зона лесов

Зоны специального назначения

Зона кладбищ

Иная зона

Зона режимных территорий

Зона акваторий

ЭКСПЛИКАЦИЯ ПЛАНИРУЕМЫХ ОБЪЕКТОВ МЕСТНОГО ЗНАЧЕНИЯ

п/п	Наименование
1	Детский сад
2	Школа
3	Спортивная площадка
4	Спортивный комплекс
5	Общежитие
6	Жилищный комплекс
7	Рыбоводческий комплекс
8	Объект, связанный с производственной деятельностью

ЭКСПЛИКАЦИЯ ПЛАНИРУЕМЫХ ОБЪЕКТОВ РЕГИОНАЛЬНОГО ЗНАЧЕНИЯ

п/п	Наименование
1	Строительство бройлерной индустрии с подвозом
2	Строительство комплекса глубокой переработки сельскохозяйственной продукции "Бывалочкин"
3	Строительство общественного парка

ЭКСПЛИКАЦИЯ ПЛАНИРУЕМЫХ ОБЪЕКТОВ МАЛОГО И СРЕДНЕГО ПРЕДПРИНИМАТЕЛЬСТВА

п/п	Наименование
1	Коптильня бывшего обкурбоина

							6334-ТП		
							НЕСЕНИЕ ИЗМЕНЕНИЙ В ГЕНЕРАЛЬНЫЙ ПЛАН НАДЕЖДИНСКОГО СЕЛЬСКОГО ПОСЕЛЕНИЯ ОМСКОГО МУНИЦИПАЛЬНОГО РАЙОНА ОМСКОЙ ОБЛАСТИ		
Изм.	Кол.уч.	Лист	N док.	Подпись	Дата				
Разработал		Грядкин С.А.			01.2022	Основная часть	Стадия	Лист	Листов
Гл.специалист		Грядкин С.А.			01.2022		ГП	3	8
Гл. архитектор		Чистякова В.В.			01.2022	Карта функциональных зон поселения	ООО "Национальный земельный фонд"		

Согласовано

Взам. инв. №

Подпись и дата

Инв. № подл.