# ВНЕСЕНИЕ ИЗМЕНЕНИЙ В ГЕНЕРАЛЬНЫЙ ПЛАН НАДЕЖДИНСКОГО СЕЛЬСКОГО ПОСЕЛЕНИЯ ОМСКОГО МУНИЦИПАЛЬНОГО РАЙОНА ОМСКОЙ ОБЛАСТИ

## Карта границ лесничеств, лесопарков

НАДЕЖДИНСКОЕ СЕЛЬСКОЕ ПОСЕЛЕНИЕ М 1:25000

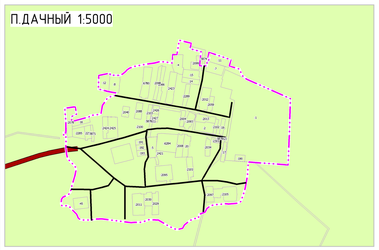


**УСЛОВНЫЕ ОБОЗНАЧЕНИЯ**

Планируемый | Существующий

**Границы субъектов Российской Федерации, муниципальных образований, населенных пунктов**

- Граница городского округа
- Граница сельского поселения
- Граница населенного пункта

**Объекты транспортной инфраструктуры**

**Железнодорожные пути**

*Федерального значения*

- Железнодорожный путь общего пользования

**Автомобильные дороги**

*Регионального значения*

- Автомобильные дороги регионального или межмуниципального значения

**Улично-дорожная сеть сельского населенного пункта**

*Местного значения*

- Улица в жилой застройке

**Земли по категориям**

- Земли населенных пунктов

**Природные объекты**

**Поверхностные водные объекты**

- Водоток (река, ручей, канал)

**Лесничества**

- 2 Харинское участковое лесничество
- 6 Большекулачинское участковое лесничество
- 14 Омское лесничество

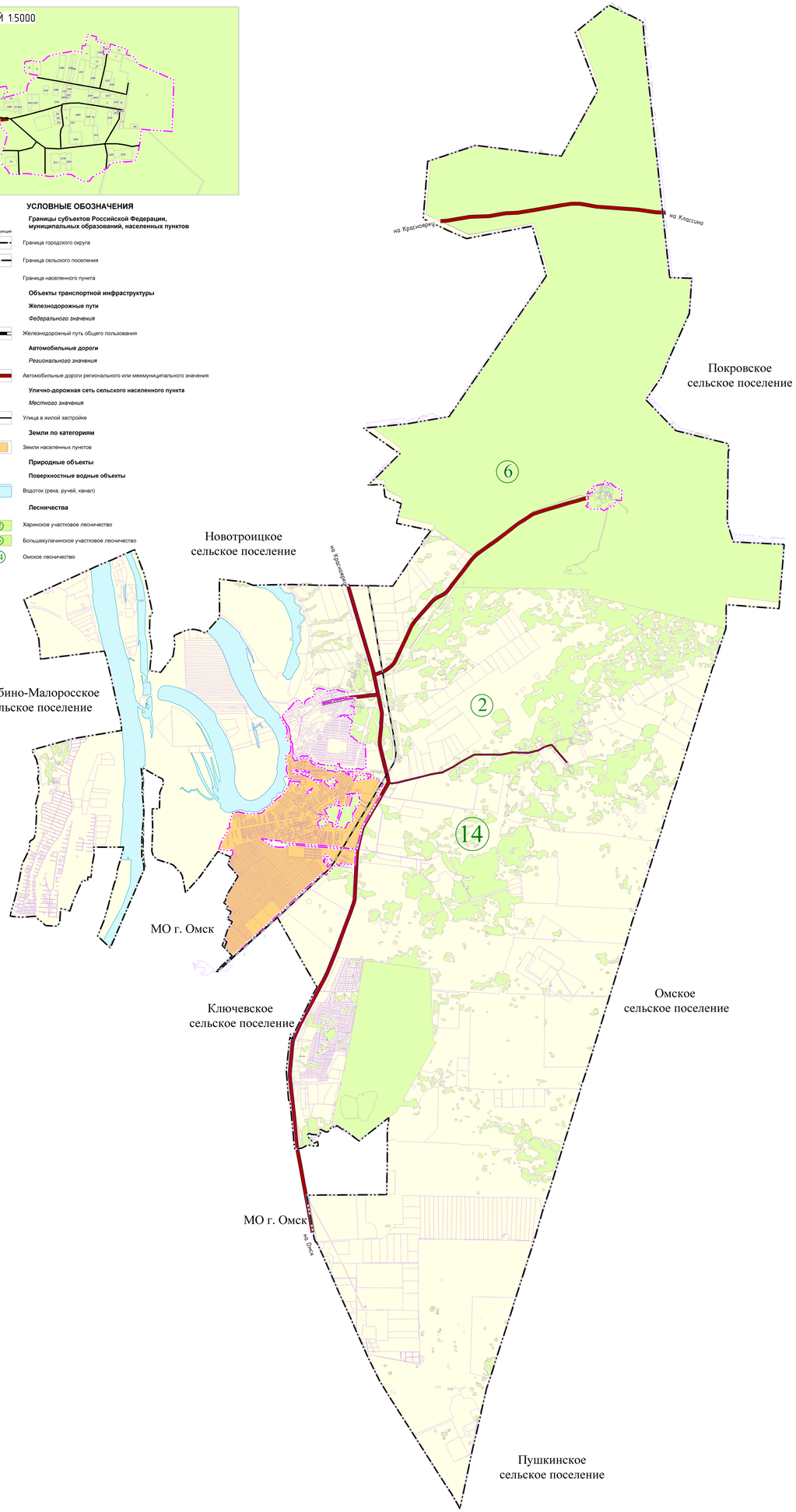


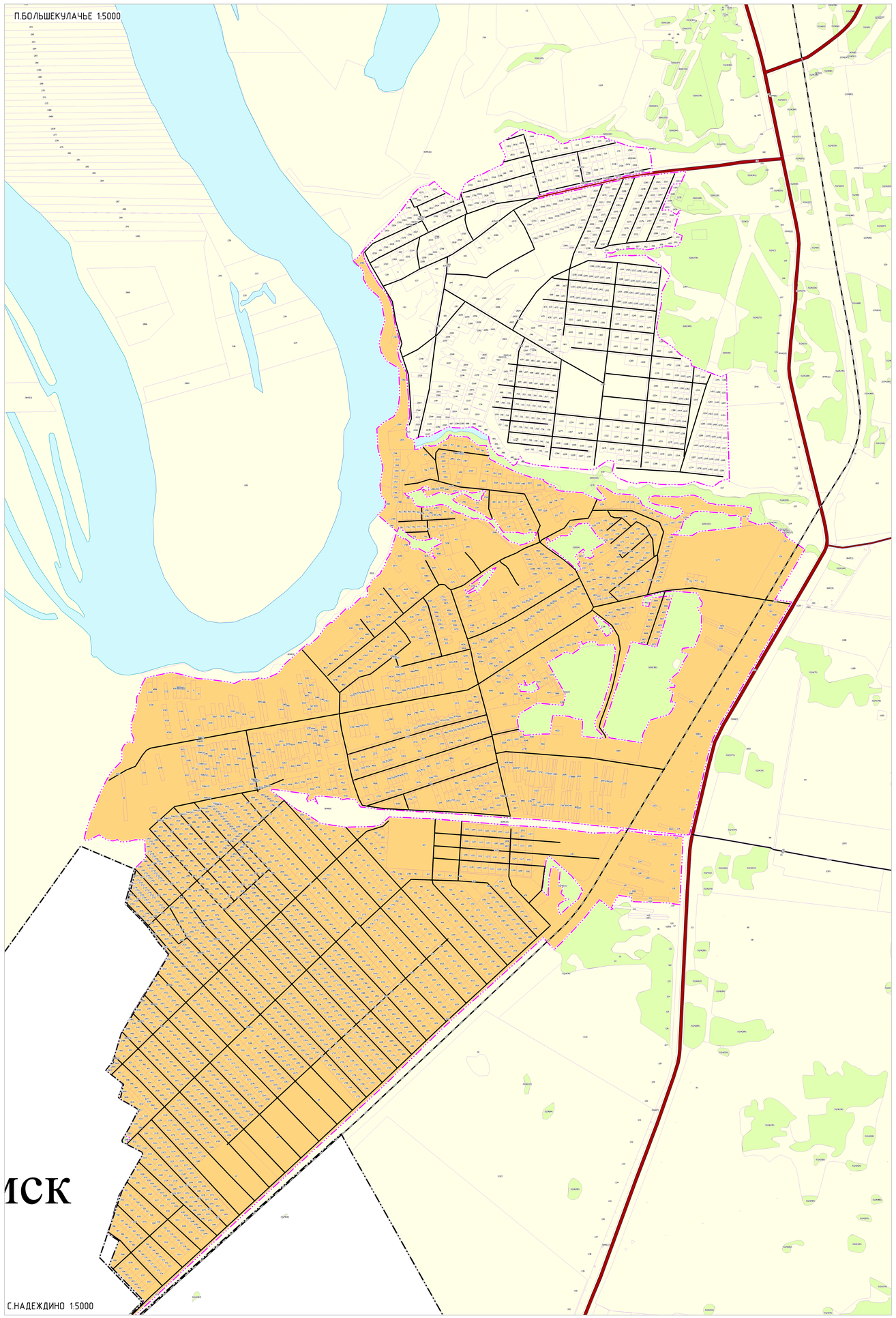


| | | | | | | | |
|---|---|---|---|---|---|---|---|
| | | | | | | 6314-ТП | |
| Изм. | Кол.уч. | Лист | № док. | Подпись | Дата | ВНЕСЕНИЕ ИЗМЕНЕНИЙ В ГЕНЕРАЛЬНЫЙ ПЛАН НАДЕЖДИНСКОГО СЕЛЬСКОГО ПОСЕЛЕНИЯ ОМСКОГО МУНИЦИПАЛЬНОГО РАЙОНА ОМСКОЙ ОБЛАСТИ | |
| Разработал | | Дедкина Е.А. | | | 03.2022 | Материалы по обоснованию | Стадия / Лист / Листов: ГП / 8 / 1 |
| Рук.группы | | Дедкина Е.А. | | | 03.2022 | | |
| Ген. директор | | Ярославцев П.Н. | | | 03.2022 | ООО "Национальный земельный фонд" | |
| | | | | | | Карта границ лесничеств, лесопарков | |

Согласовано

Взам. инв. №

Подпись и дата

Инв. № подл. 6314-ТП